

COMUNE DI TURI

Libro Inventario

Anno:2016

Beni Immobili (Mod. A-B-C)

1

**Fabbricati
Beni Pubblici per Natura**

Denominazione

IMMOBILE DEMOLITO ORA PIAZZALE (EX CHIESA)

Ubicazione

VIA S. NICOLA

Descrizione

Questo immobile, già in precarie condizioni, venne demolito circa nel 1970. Attualmente è piazza pubblica. Catastalmente risulta ancora negli atti.

Piano:	Superficie:	0	Volume:	0
---------------	--------------------	---	----------------	---

Dati Economici

ValoreReale:	0,00	ValoreResiduo:	2.564,31
ValoreCapitale:	2.849,23	QuotaAmm:	56,98
Canone:	0		

Manutenzioni Straordinarie

TipolIntervento	Data	Valore
manutenzione	01/01/2011	2.849,23

Dati Catastali

Fg.	Part.	Sub.	Qualità	Cat.	Classe	Rendita	Reddito
21	665			A/4	3	123,95	0,00

3**Fabbricati
Beni Pubblici per Natura****Denominazione****EX GETTATOIO PUBBLICO - IMMOBILE DEMOLITO****Ubicazione**

VIA FORNO DE BELLIS N. 21

Descrizione

Ex gettatoio pubblico nel centro storico, immobile demolito, attualmente piazzale. Al catasto fabbricati l'unità è ancora presente ed è necessario effettuare apposita variazione catastale.

Piano:	Superficie:	0	Volume:	0
---------------	--------------------	---	----------------	---

Dati Economici


ValoreReale:	0,00	ValoreResiduo:	2.564,31
ValoreCapitale:	2.849,23	QuotaAmm:	56,98
Canone:	0		

Manutenzioni Straordinarie

TipolIntervento	Data	Valore
manutenzione	01/01/2011	2.849,23

Dati Catastali

Fg.	Part.	Sub.	Qualità	Cat.	Classe	Rendita	Reddito
21	744			E/3		0,00	0,00



Fabbricati
Beni Pubblici per Natura

Denominazione

OROLOGIO PUBBLICO

Ubicazione

VIA P. DE DENATO GIANNINI

Descrizione

Manufatto in pietra di oltre 100 anni di interesse storico ed architettonico, è una torre con alla somma l'orologio pubblico. Si affaccia su via P. De Donato Giannini e confina con chiesa per restanti lati. Urbanisticamente è ubicato in zona B di completam

Piano: **Superficie:** 20 **Volume:** 0

Schede Urbanistiche

Sup.Complessiva 20	Area Verde	Vol.Fuori Terra
Sup.Coperta 20	Area Parcheggio	Vol.Interrato
Sup.Utile	Altezza Massim	Numero Vani

Dati Economici

Valore Reale: 0,00	Valore Residuo: 22.278,30
Valore Capitale: 26.890,69	Quota Amm: 537,81
Canone: 0	

Manutenzioni Straordinarie

Tipologia Intervento	Data	Valore
Ripristino meccanismo orologio	16/09/2009	5.754,00
Lavori da fabbro c/o strutture comunali	09/02/2009	2.087,40
Rimozione guano	24/02/2009	1.020,00
manutenzione	01/01/2011	2.849,23

Dati Catastali

Fg.	Part.	Sub.	Qualità	Cat.	Classe	Rendita	Reddito
21	1142			E/6		0,00	0,00



Fabbricati
Beni Pubblici per Natura

Denominazione

LOCALE CULTO C/O CIMITERO

Ubicazione

VIA VECCHIA RUTIGLIANO

Descrizione

L'immobile con l'accesso al piazzale antistante il cimitero di vecchissima costruzione è destinato al culto. Risulta accatastato. Confina con piazzale cimitero ed area cimiteriale per restanti lati. Urbanisticamente è area cimiteriale.

Piano: T Superficie: 445 Volume: 0

Schede Urbanistiche

Sup. Complessiva	445	Area Verde	Vol. Fuori Terra
Sup. Coperta	445	Area Parcheggio	Vol. Interrato
Sup. Utile		Altezza Massim	Numero Vani

Dati Economici

Valore Reale:	0,00	Valore Residuo:	319.844,86
Valore Capitale:	389.776,73	Quota Amm:	7.795,53
Canone:	0		

Manutenzioni Straordinarie

Tipologia Intervento	Data	Valore
manutenzione	01/01/2011	2.849,23

Dati Catastali

Fg.	Part.	Sub.	Qualità	Cat.	Classe	Rendita	Reddito
13	B	1		E/7		0,00	0,00



Fabbricati
Beni Pubblici per Natura

Denominazione

LOCALE CULTO "GROTTA S. ORONZO"

Ubicazione

VIA VECCHIA RUTIGLIANO

Descrizione

L'immobile con accesso dal piazzale antistante il cimitero di vecchissima costruzione è destinato al culto, viene denominato "Grotta di S.Oronzo".Risulta accatastato. Confina con piazzale antistante il cimitero ed area cimiteriale per i restanti lati. Ur

Piano: T Superficie: 100 Volume: 0

SchedeUrbanistiche

Sup.Complessiva	100	Area Verde	Vol.Fuori Terra
Sup.Coperta	100	Area Parcheggio	Vol.Interrato
Sup.Utile		Altezza Massim	Numero Vani

Dati Economici

ValoreReale:	0,00	ValoreResiduo:	73.863,31
ValoreCapitale:	89.799,23	QuotaAmm:	1.795,98
Canone:	0		

Manutenzioni Straordinarie

TipolIntervento	Data	Valore
manutenzione	01/01/2011	2.849,23

Dati Catastali

Fg.	Part.	Sub.	Qualità	Cat.	Classe	Rendita	Reddito
13	B	2		E/8		0,00	0,00

**7****Fabbricati
Beni Pubblici per Natura****Denominazione****EX GETTATOIO PUBBLICO - IMMOBILE DEMOLITO****Ubicazione**

VIA FORTUNATO

Descrizione

Ex gettatoio pubblico, immobile demolito, attualmente piazzale. Al catasto fabbricati l'unità è ancora presente e bisogna fare la pratica per demolizione.

Piano:	Superficie:	0	Volume:	0
---------------	--------------------	---	----------------	---

Dati Economici

ValoreReale:	0,00	ValoreResiduo:	2.564,31
ValoreCapitale:	2.849,23	QuotaAmm:	56,98
Canone:	0		

Manutenzioni Straordinarie

TipolIntervento	Data	Valore
manutenzione	01/01/2011	2.849,23

Dati Catastali

Fg.	Part.	Sub.	Qualità	Cat.	Classe	Rendita	Reddito
21	1598			E/3		0,00	0,00


Fabbricati
Beni Pubblici per Natura
Denominazione
SUOLO CIMITERO
Ubicazione

VIA RUTIGLIANO

Descrizione

Suolo recintato su cui insiste il cimitero con le varie tombe a camminamenti. Le particelle 588-589-590 e 591 per ineseguita voltura sono ancora intestate alla vecchia ditta. Confina con via vecchia Rutigliano, con proprietà private per i restanti lati. U

Piano:	Superficie:	25964	Volume:	0
---------------	--------------------	-------	----------------	---

Dati Economici

ValoreReale:	0,00	ValoreResiduo:	182.437,66
ValoreCapitale:	207.179,50	QuotaAmm:	4.143,59
Canone:	0		

Manutenzioni Straordinarie

TipolIntervento	Data	Valore
Lavori urgenti	06/03/2015	18.493,07
Lavori urgenti	31/08/2015	59.947,30

Dati Catastali

Fg.	Part.	Sub.	Qualità	Cat.	Classe	Rendita	Reddito
13	A		CIMITERO			0,00	0,00
13	177		SEMIN ARBO			0,00	0,00
13	178		ULIVETO			0,00	0,00
13	588		MANDORLET			0,00	0,00
13	589		MANDORLET			0,00	0,00
13	590		SEMIN ARBO			0,00	0,00
13	591		SEMIN ARBO			0,00	0,00

9**Fabbricati
Beni Pubblici per Natura****Denominazione****SUOLO VECCHIO CIMITERO****Ubicazione**

VIA CASTELLANA

Descrizione

Suolo recintato su cui era ubicato il vecchio il cimitero.

Piano:	Superficie:	1334	Volume:	0
---------------	--------------------	------	----------------	---

Dati Economici

ValoreReale:	0,00	ValoreResiduo:	5.588,30
ValoreCapitale:	6.815,00	QuotaAmm:	136,30
Canone:	0		

Dati Catastali

Fg.	Part.	Sub.	Qualità	Cat.	Classe	Rendita	Reddito
28	A		CIMITERO			0,00	0,00

10

Fabbricati
Beni Pubblici per Natura

Denominazione

GABINETTI PUBBLICI

Ubicazione

PIAZZA ROMA

Descrizione

Immobile costruito nel 1980 su piazza Roma adibito a bagni pubblici. Costruito in c.a. e muratura si presenta in buono stato. Risulta accatastato, anche se in catasto non è stato possibile reperire la planimetria. Confina per i quattro lati con piazza Rom

Piano: T Superficie: 60 Volume: 0

SchedeUrbanistiche

Sup.Complessiva	60	Area Verde	Vol.Fuori Terra
Sup.Coperta	60	Area Parcheggio	Vol.Interrato
Sup.Utile		Altezza Massim	Numero Vani

Dati Economici

ValoreReale:	0,00	ValoreResiduo:	31.062,64
ValoreCapitale:	37.603,29	QuotaAmm:	752,06
Canone:	0		

Manutenzioni Straordinarie

TipolIntervento	Data	Valore
Manutenzione	14/10/2009	4.929,72
manutenzione	01/01/2011	2.849,23

Dati Catastali

Fg.	Part.	Sub.	Qualità	Cat.	Classe	Rendita	Reddito
21	125			E/9		0,00	0,00

13

**Fabbricati
Beni Pubblici per Natura**

Denominazione

NUOVO MATTATOIO

Ubicazione

VIA CISTERNE - VIA ORONZO PUGLIESE

Descrizione

L'intera struttura si compone di cinque fabbricati ed era destinata ad ospitare il nuovo mattatoio, che però non è mai entrato in funzione. Costruito all'incirca nel 1980, oggi si presenta in completo stato di abbandono e fatiscente. E' ubicata a poca dis

Piano: T-1 **Superficie:** 1550 **Volume:** 0

SchedeUrbanistiche

Sup.Complessiva	45000	Area Verde	Vol.Fuori Terra
Sup.Coperta	1550	Area Parcheggio	Vol.Interrato
Sup.Utile		Altezza Massim	Numero Vani

Dati Economici

ValoreReale:	0,00	ValoreResiduo:	588.902,83
ValoreCapitale:	704.437,55	QuotaAmm:	12.258,38
Canone:	0		

Manutenzioni Straordinarie

TipolIntervento	Data	Valore
manutenzione	01/01/2011	2.849,23

Dati Catastali

Fg.	Part.	Sub.	Qualità	Cat.	Classe	Rendita	Reddito
17	24		ULIVETO			0,00	0,00
16	120		ULIVETO			0,00	0,00

14

Fabbricati
Beni Pubblici per Natura

Denominazione

STRADE

Ubicazione

Descrizione

Piano: **Superficie:** 0 **Volume:** 0

Dati Economici

ValoreReale: 105.844,92 **ValoreResiduo:** 586.827,86

ValoreCapitale: 658.674,79 **QuotaAmm:** 13.173,50

Canone: 0

Manutenzioni Straordinarie

TipolIntervento	Data	Valore
Chiusura buche	12/06/2009	480,00
Realizzazione pista ciclabile	19/06/2009	373,50
Realizzazione pista ciclabile	23/06/2009	321,89
Manutenzione	29/06/2009	1.661,00
Opere di viabilità	07/08/2009	408,90
Esproprio x realizzazione strada	07/08/2009	4.382,76
Esproprio x realizzazione strada	07/08/2009	2.971,80
Esproprio x realizzazione strada	07/08/2009	5.674,30
Segnalazione vetricale e orizzontale	07/09/2009	7.220,06
Chiusura buche	16/09/2009	6.000,00
Realizzazione collettore Via Mola	14/10/2009	56.079,45
Miglioramento viabilità	22/10/2009	392,30
Pulizia fontana	04/11/2009	1.140,00
Pulizia della fontana sita nella villa comunale	04/11/2009	1.140,00
Ripristino griglie	16/03/2009	2.970,72
Manutenzione	19/03/2009	2.137,13
Chiusura buche	25/03/2009	11.520,00
Completamento opere di urbanizzazione Via Noci	01/01/2010	27.127,53
Manutenzione straordinaria strade comunali interne	01/01/2010	58.033,59
Forniture strada urbana	01/01/2010	4.710,00

15

Fabbricati
Beni Pubblici per Natura

Denominazione

PUBBLICA ILLUMINAZIONE

Ubicazione

Descrizione

Piano:	Superficie: 0	Volume: 0
---------------	----------------------	------------------

Dati Economici

ValoreReale:	0,00	ValoreResiduo:	17.609,59
ValoreCapitale:	20.476,24	QuotaAmm:	409,52
Canone:	0		

Manutenzioni Straordinarie

TipolIntervento	Data	Valore
Manutenzione via San Michele	22/06/2009	1.762,32
Manutenzione	14/10/2009	183,62
Manutenzione	14/10/2009	1.097,95
Manutenzione	14/10/2009	1.752,58
manutenzione in via Monopoli	27/01/2009	2.779,48
Manutenzione via Putignano	27/01/2009	496,61
Manutenzione	27/01/2009	11.985,80



**Terreni
Beni Pubblici per Natura**

Denominazione

DEPURATORE

Ubicazione

Descrizione

area su cui è stato edificato il depuratore


Piano:	Superficie:	30758	Volume:	0
---------------	--------------------	-------	----------------	---

Dati Ecomonici

ValoreReale:	0,00	ValoreResiduo:	0,00
ValoreCapitale:	0,00	QuotaAmm:	0,00
Canone:	0		

Dati Catastali

Fg.	Part.	Sub.	Qualità	Cat.	Classe	Rendita	Reddito
1	245		SEMINATIVO			0,00	0,00
11	57		SEMINATIVO			0,00	0,00
11	91		SEMIN ARBO			0,00	0,00
11	93		SEMIN ARBO			0,00	0,00



**Terreni
Beni Pubblici per Natura**

Denominazione

RETE IDRICA

Ubicazione

Descrizione

aree espropriate per costruzione rete idrica - particelle correttamente intestate al Comune

Piano:	Superficie:	1046	Volume:	0
---------------	--------------------	------	----------------	---

Dati Ecomonici

ValoreReale:	0,00	ValoreResiduo:	26.354,10
ValoreCapitale:	32.139,13	QuotaAmm:	642,78
Canone:	0		

Manutenzioni Straordinarie

TipolIntervento	Data	Valore
Costruzione tronco idrico	23/07/2009	30.800,00

Dati Catastali

Fg.	Part.	Sub.	Qualità	Cat.	Classe	Rendita	Reddito
13	900		SEMINATIVO			0,00	0,00
13	903		MANDORLET			0,00	0,00

4**Terreni
Beni Pubblici per Natura****Denominazione**

AREA DENOMINATA "BOSCOBELLO"

Ubicazione**Descrizione**

area boschiva ceduta al Comune per uso pubblico

Piano:	Superficie:	2177	Volume:	0
---------------	--------------------	------	----------------	---

Dati Ecomonici

ValoreReale:	0,00	ValoreResiduo:	0,00
ValoreCapitale:	0,00	QuotaAmm:	
Canone:	0		

Dati Catastali

Fg.	Part.	Sub.	Qualità	Cat.	Classe	Rendita	Reddito
21	3283		PASCOLO AR			0,00	0,00



**5 Terreni
Beni Pubblici per Natura**

Denominazione

RETE FOGNATURA

Ubicazione

Descrizione

aree espropriate per costruzione rete fognatura - particelle NON intestate al Comune per ineseguite volture

Piano: **Superficie:** 2970 **Volume:** 0

Dati Economici


ValoreReale: 0,00 **ValoreResiduo:** 0,00

ValoreCapitale: 0,00 **QuotaAmm:**

Canone: 0

Dati Catastali

Fg.	Part.	Sub.	Qualità	Cat.	Classe	Rendita	Reddito
13	809		SEMIN ARBO			0,00	0,00
13	816		MANDORLET			0,00	0,00
13	817		MANDORLET			0,00	0,00
13	818		MANDORLET			0,00	0,00
13	819		MANDORLET			0,00	0,00
13	820		MANDORLET			0,00	0,00
13	811		SEMINATIVO			0,00	0,00
13	822		MANDORLET			0,00	0,00
13	824		MANDORLET			0,00	0,00
13	832		ULIVETO			0,00	0,00
13	834		ULIVETO			0,00	0,00
13	836		ULIVETO			0,00	0,00
13	838		MANDORLET			0,00	0,00
13	840		VIGNETO			0,00	0,00
13	842		VIGNETO			0,00	0,00
13	844		ULIVETO			0,00	0,00
13	848		ULIVETO			0,00	0,00
16	1694		MANDORLET			0,00	0,00
16	1712		VIG LIMA TAV			0,00	0,00



**7 Terreni
Beni Pubblici per Natura**

Denominazione

FOGNATURA PLUVIALE

Ubicazione

Descrizione

Piano:	Superficie:	0	Volume:	0
---------------	--------------------	---	----------------	---

Dati Economici

ValoreReale:	0,00	ValoreResiduo:	522.960,32
ValoreCapitale:	569.847,05	QuotaAmm:	11.396,94
Canone:	0		

Manutenzioni Straordinarie

TipolIntervento	Data	Valore
Lavori di adeguamnto	12/11/2009	8.990,00
lavori di adeguamento	12/11/2009	1.769,00
Lavori di adeguamento	12/11/2009	244,76
Realizzazione fogna bianca in traversa di Via Mola	01/01/2010	281,80
Adeguamento del recapito finale della rete	01/01/2010	9.922,14
Adeguamento del recapito finale della rete	01/01/2012	548.197,52



Fabbricati
Beni Pubblici per Destinazione

Denominazione

ABITAZIONE CUSTODE CIMITERO

Ubicazione

VIA VECCHIA RUTIGLIANO

Descrizione

Immobile di vecchia costruzione sito all'ingresso del cimitero ed adibito ad abitazione per il custode del cimitero, in buono stato di conservazione. L'immobile risulta accatastato. Confina per i quattro lati con l'area cimiteriale. Urbanisticamente e zon

Piano: T Superficie: 80 Volume: 0

Schede Urbanistiche

Sup. Complessiva	80	Area Verde	Vol. Fuori Terra
Sup. Coperta	80	Area Parcheggio	Vol. Interrato
Sup. Utile		Altezza Massim	Numero Vani

Dati Economici

Valore Reale:	0,00	Valore Residuo:	42.754,12
Valore Capitale:	58.098,91	Quota Amm:	1.742,97
Canone:	0		

Manutenzioni Straordinarie

Tipologia Intervento	Data	Valore
manutenzione	01/01/2011	2.849,23

Dati Catastali

Fg.	Part.	Sub.	Qualità	Cat.	Classe	Rendita	Reddito
13	A	3		A/4	2	105,36	0,00

2

Fabbricati
Beni Pubblici per Destinazione

Denominazione

AZIENDA SANITARIA LOCALE

Ubicazione

VIA DELLA LIBERTA' N. 1, 2, 2BIS, 3, 4, VIA DE DONATO GIANNINI 11

Descrizione

L'intero immobile, costruito all'incirca all'inizio del 1900, è attualmente occupato dagli uffici della A.S.L., E' composto da due piani fuori terra collegati solo da una scala interna, è costruito in muratura, principalmente di pietra ed occupa l'intero

Piano: T - 1 **Superficie:** 0 **Volume:** 6420

SchedeUrbanistiche

Sup.Complessiva 1310	Area Verde	Vol.Fuori Terra
Sup.Coperta	Area Parcheggio	Vol.Interrato
Sup.Utile	Altezza Massim	Numero Vani

Dati Economici


ValoreReale: 1.200.000,00	ValoreResiduo: 1.126.956,38
ValoreCapitale: 1.543.307,50	QuotaAmm: 46.299,23
Canone: 0	

Manutenzioni Straordinarie

TipolIntervento	Data	Valore
manutenzione	01/01/2011	2.849,23

Dati Catastali

Fg.	Part.	Sub.	Qualità	Cat.	Classe	Rendita	Reddito
21	113	1		C/1	2	536,50	0,00
21	113	2		C/1	2	229,93	0,00
21	113	3		C/3	2	384,24	0,00
21	113	4		C/2	1	511,86	0,00
21	113	5		C/3	3	90,48	0,00
21	113	6		C/2	2	304,19	0,00
21	113	7		A/4	2	70,24	0,00
21	113	8		B/1	u	1.807,65	0,00



Fabbricati
Beni Pubblici per Destinazione

Denominazione

BIBLIOTECA COMUNALE

Ubicazione

PIAZZA GONNELLI N. 1

Descrizione

Immobile di vecchissima costruzione (circa 1800) ubicato nel centro storico, attualmente adibito a biblioteca comunale. Costruito in pietra, si sviluppa su due piani collegati da scala ed ascensore, si presenta in buonissimo stato di conservazione. Al pia

Piano: T-1 **Superficie:** 0 **Volume:** 8012

SchedeUrbanistiche

Sup.Complessiva 1800	Area Verde	Vol.Fuori Terra
Sup.Coperta	Area Parcheggio	Vol.Interrato
Sup.Utile	Altezza Massim	Numero Vani

Dati Economici


ValoreReale: 0,00	ValoreResiduo: 1.145.107,92
ValoreCapitale: 1.567.898,29	QuotaAmm: 47.036,95
Canone: 0	

Manutenzioni Straordinarie

TipolIntervento	Data	Valore
Impianto di climatizzazione	10/06/2009	12.946,31
Impianto di climatizzazione	02/07/2009	13.019,04
Impianto di climatizzazione	18/09/2009	645,00
Messa in sicurezza	04/02/2009	1.920,00
Lavori da fabbro c/o strutture comunali	09/02/2009	2.087,40
Messa in sicurezza	16/09/2009	5.040,00
manutenzione	01/01/2011	2.849,23
MANUTENZIONE	01/01/2012	1.335,03

Dati Catastali

Fg.	Part.	Sub.	Qualità	Cat.	Classe	Rendita	Reddito
21	D	2		B/5	U	4.417,80	0,00
	681	5				0,00	0,00



Fabbricati
Beni Pubblici per Destinazione

Denominazione

PALAZZO COMUNALE

Ubicazione

VIA XX SETTEMBRE N. 6 - PIAZZA S. ORLANDI N. 19

Descrizione

Immobile costruito circa nel 1750, si sviluppa su tre piani ed ospita il municipio. Al piano terra sono ubicati gli uffici dell'anagrafe ed elettorale, l'ufficio di collocamento, la sede della polizia municipale, locali deposito e tre stanze usate dalla associazione combattenti, al primo piano sono ubicati l'ufficio del sindaco e la segreteria, l'economato, la ragioneria, il protocollo e l'ufficio tributi, al secondo piano ci sono l'ufficio tecnico e urbanistica e la sala consiliare. Lo stabile si presenta in buono stato di conservazione, sono in corso lavori per l'installazione dell'impianto di condizionamento. Risulta accatastato, è suddiviso in 12 subalterni, la maggior parte dei quali ha una categoria catastale non più rispondente allo stato attuale. Confina con via XX settembre, piazza Silvio Orlandi, via don Peppino Contento, facciata in aderenza. Urbanisticamente è in centro storico.

Piano: T-1-2 **Superficie:** 0 **Volume:** 7877

SchedeUrbanistiche

Sup.Complessiva 2365	Area Verde	Vol.Fuori Terra
Sup.Coperta	Area Parcheggio	Vol.Interrato
Sup.Utile	Altezza Massim	Numero Vani

Dati Economici

ValoreReale:	0,00	ValoreResiduo:	2.131.396,19
ValoreCapitale:	2.869.356,42	QuotaAmm:	86.080,69
Canone:	0		

Manutenzioni Straordinarie

TipolIntervento	Data	Valore
Impianto di climatizzazione	10/06/2009	12.946,31
Impianto di climatizzazione	02/07/2009	13.019,04
Impianto di climatizzazione	18/09/2009	645,00
Lavori da fabbro	01/06/2009	1.100,40
Lavori da fabbro c/o strutture comunali	09/02/2009	2.087,40
Lavori da fabbro c/o strutture comunali	09/02/2009	2.087,40
Adeguamento di alcuni uffici comunali	24/02/2009	2.020,80
Realizzazione impianto fotovoltaico	18/05/2009	9.579,06

COMUNE DI TURI - Beni Immobili

Anno 2016

Realizzazione impianto fotovoltaico	18/05/2009	6.499,87
manutenzione	01/01/2011	2.849,23
lavori in economia	01/01/2012	185.937,81
impianto di climatizzazione	01/01/2012	10.151,50
Tinteggiatura locali	21/04/2015	496,93
manutenzione	09/03/2015	6.002,77
Tinteggiatura locali	21/04/2015	6.477,57
Adeguamento bagni	16/07/2015	13.550,00
Installazione sistemi di protezione c/o carabinieri	05/02/2015	1.671,08
Installazione sistemi di protezione c/o carabinieri	05/03/2015	1.012,92

Dati Catastali

Fg.	Part.	Sub.	Qualità	Cat.	Classe	Rendita	Reddito
21	945	1		A/3	2	588,76	0,00
21	945	2		C/1	3	870,13	0,00
21	945	3		C/1	4	493,58	0,00
21	945	4		C/1	3	3.168,15	0,00
21	945	5		C/1	2	632,30	0,00
21	945	6		D/3		3.057,42	0,00
21	945	7		A/4	3	103,29	0,00
21	G	2		A/2	3	1.652,66	0,00
	945	8				0,00	0,00
21	945	9		A/3	3	433,82	0,00
21	945	10		A/3	4	468,68	0,00
21	945	11		A/3	3	325,37	0,00
21	945	12		A/3	3	325,37	0,00

5

Fabbricati
Beni Pubblici per Destinazione

Denominazione

SCUOLE ELEMENTARI

Ubicazione

VIA GUGLIELMO CISTERNINO

Descrizione

E' un complesso immobiliare composto da quattro edifici che ospita le scuole elementari, è situato tra le vie G. Cisternino, via G. Chiarappa, via V. Notarnicola e confina con l'area su cui sorge la scuola media.E' stato costruito all'incirca nel 1965, s

Piano: T-1 **Superficie:** 0 **Volume:** 14040

SchedeUrbanistiche

Sup.Complessiva 3948	Area Verde	Vol.Fuori Terra
Sup.Coperta	Area Parcheggio	Vol.Interrato
Sup.Utile	Altezza Massim	Numero Vani

Dati Economici

ValoreReale: 0,00	ValoreResiduo: 2.581.855,44
ValoreCapitale: 3.506.989,46	QuotaAmm: 105.209,68
Canone: 0	

Manutenzioni Straordinarie

TipolIntervento	Data	Valore
Realizzazione impianto fotovoltaico PAD. C	18/05/2009	3.350,23
Realizzazione impianto fotovoltaico PAD. C	18/05/2009	2.118,61
Realizzazione impianto fotovoltaico PAD. D	18/05/2009	4.524,50
Realizzazione impianto fotovoltaico PAD. D	18/05/2009	3.204,82
Interventi di somma urgenza PAD. C	01/06/2009	600,00
Manutenzione	15/07/2009	139,80
Realizzazione impianto fotovoltaico PAD. A	18/05/2009	3.350,23
Realizzazione impianto fotovoltaico PAD. A	18/05/2009	2.118,61
Realizzazione impianto fotovoltaico PAD. B	18/05/2009	3.063,16
Realizzazione impianto fotovoltaico PAD. B	18/05/2009	1.937,08
Manutenzione straordinaria	01/01/2010	51.581,98
Manutenzione straordinaria e adeguamento	01/01/2011	96.166,85
manutenzione	01/01/2011	2.849,23
rivestimento esterno	01/01/2012	65.807,98

6

Fabbricati
Beni Pubblici per Destinazione

Denominazione

SCUOLA MEDIA "R.RESTA" + ALL.CUSTODE + LOCALI

Ubicazione

VIA CISTERNINO

Descrizione

E' un complesso immobiliare composto da due edifici che ospita la scuola media "R. Resta", l'edificio grande è la scuola vera e propria con la palestra, quello piccolo l'alloggio del custode, è situato tra le vie G. Cisternino, strada per Mola, via V. Not

Piano: T-1 **Superficie:** 0 **Volume:** 15819

SchedeUrbanistiche

Sup.Complessiva 3760	Area Verde	Vol.Fuori Terra
Sup.Coperta	Area Parcheggio	Vol.Interrato
Sup.Utile	Altezza Massim	Numero Vani

Dati Economici


ValoreReale: 0,00	ValoreResiduo: 2.910.431,36
ValoreCapitale: 3.763.266,12	QuotaAmm: 80.772,99
Canone: 0	

Manutenzioni Straordinarie

TipolIntervento	Data	Valore
manutenzione	15/07/2009	139,80
Manutenzione fognatura	04/02/2009	300,00
Realizzazione impianto fotovoltaico	18/05/2009	7.557,34
Realizzazione impianto fotovoltaico	18/05/2009	5.162,03
Manutenzione straordinaria	01/01/2010	36.326,10
manutenzione	01/01/2011	2.849,23
adeguamento impianto sportivo polivalente	01/01/2011	50.017,89
Implementazione rete lan	05/03/2015	2.806,00

Dati Catastali

Fg.	Part.	Sub.	Qualità	Cat.	Classe	Rendita	Reddito
16	212		ENTE URBAN			0,00	0,00



Fabbricati
Beni Pubblici per Destinazione

Denominazione

SCUOLA MATERNA "MADRE TERESA DI CALCUTTA"

Ubicazione

VIA VECCHIA CASAMASSIMA

Descrizione

Edificio costruito con struttura mista in c.a. e muratura nel 2000, ospita una scuola materna, è ubicato all'interno di un lotto di terreno recintato, la parte non occupata dalla costruzione e destinata a verde, parco giochi e camminamenti. La scuola è ub

Piano: T-S1 **Superficie:** 0 **Volume:** 1673

SchedeUrbanistiche

Sup.Complessiva	900	Area Verde	Vol.Fuori Terra
Sup.Coperta	450	Area Parcheggio	Vol.Interrato
Sup.Utile		Altezza Massim	Numero Vani

Dati Economici

ValoreReale:	0,00	ValoreResiduo:	449.209,48
ValoreCapitale:	614.887,05	QuotaAmm:	18.446,61
Canone:	0		

Manutenzioni Straordinarie

TipolIntervento	Data	Valore
Manutenzione	15/07/2009	139,80
Lavori di tinteggiatura e pavimentazione	23/07/2009	50.358,34
manutenzione	01/01/2011	2.849,23

Dati Catastali

Fg.	Part.	Sub.	Qualità	Cat.	Classe	Rendita	Reddito
21	2913		ORTO			0,00	0,00



Fabbricati
Beni Pubblici per Destinazione

Denominazione

SCUOLA MATERNA "DON TONINO BELLO"

Ubicazione

VIA GIOIA CANALE

Descrizione

Edificio costruito con struttura mista in c.a. e muratura nel 1984, ospita una scuola materna, è ubicato all'interno di un lotto di terreno recintato, la parte non occupata dalla costruzione e destinata a verde, parco giochi e camminamenti. La scuola è ub

Piano: T-S1 **Superficie:** 0 **Volume:** 2815

SchedeUrbanistiche

Sup.Complessiva 1690	Area Verde	Vol.Fuori Terra
Sup.Coperta 845	Area Parcheggio	Vol.Interrato
Sup.Utile	Altezza Massim	Numero Vani

Dati Economici

ValoreReale: 0,00	ValoreResiduo: 772.581,28
ValoreCapitale: 1.055.624,23	QuotaAmm: 31.668,73
Canone: 0	

Manutenzioni Straordinarie

TipolIntervento	Data	Valore
Manutenzione	15/07/2009	139,80
manutenzione	01/01/2011	2.849,23
Lavori urgenti	09/03/2015	6.807,11

Dati Catastali

Fg.	Part.	Sub.	Qualità	Cat.	Classe	Rendita	Reddito
21	2910		ORTO			0,00	0,00



Fabbricati
Beni Pubblici per Destinazione

Denominazione

SCUOLA MATERNA "SAN GIOVANNI BOSCO"

Ubicazione

VIA GINESTRA

Descrizione

Edificio costruito con struttura mista in c.a. e muratura nel 1985, ospita una scuola materna, è ubicato all'interno di un lotto di terreno recintato, la parte non occupata dalla costruzione e destinata a verde, parco giochi e camminamenti. La scuola è ub

Piano: T-S1 **Superficie:** 0 **Volume:** 3178

SchedeUrbanistiche

Sup.Complessiva 2080	Area Verde	Vol.Fuori Terra
Sup.Coperta 1040	Area Parcheggio	Vol.Interrato
Sup.Utile	Altezza Massim	Numero Vani

Dati Economici

ValoreReale: 0,00	ValoreResiduo: 944.336,66
ValoreCapitale: 1.293.143,50	QuotaAmm: 38.794,31
Canone: 0	

Manutenzioni Straordinarie

TipolIntervento	Data	Valore
Manutenzione	15/07/2009	139,80
manutenzione	01/01/2011	2.849,23

Dati Catastali

Fg.	Part.	Sub.	Qualità	Cat.	Classe	Rendita	Reddito
21	299					0,00	0,00



**Fabbricati
Beni Patrimoniali**

Denominazione

IMMOBILE S. GIOVANNI

Ubicazione

VIA LIBERTÀ N. 3-9, VIA DE DONATO GIANNINI N.8

Descrizione

Immobile di vecchissima costruzione, all'incirca 1800, ex convento, con chiostro centrale, si sviluppa su tre piani di diversa consistenza, costruito in pietra. Attualmente non viene usato, è in fase di ristrutturazione. Catastalmente è suddiviso in cinque

Piano: T-1-2 **Superficie:** 0 **Volume:** 6668

Schede Urbanistiche

Sup. Complessiva 1710	Area Verde	Vol. Fuori Terra
Sup. Coperta	Area Parcheggio	Vol. Interrato
Sup. Utile	Altezza Massim	Numero Vani

Dati Economici

Valore Reale: 1.298.760,00	Valore Residuo: 1.067.472,27
Valore Capitale: 1.461.690,90	Quota Amm: 43.850,72
Canone: 0	

Manutenzioni Straordinarie

TipolIntervento	Data	Valore
Manutenzione Straordinaria	31/12/2009	5.531,24
Manutenzione Straordinaria	31/12/2009	25.000,00
Manutenzione Straordinaria	31/12/2009	10.805,00
Recupero del chiostro dei francescani e locali PT	01/01/2010	69.906,29
manutenzione	01/01/2011	2.849,23
recupero del chiostro dei Francescani e locali PT	01/01/2011	799,89

Dati Catastali

Fg.	Part.	Sub.	Qualità	Cat.	Classe	Rendita	Reddito
21	114	3		E/3		0,00	0,00
21	114	4		B/1	U	388,58	0,00
21	114	13		B/1	U	993,30	0,00
21	B	4		B/2	U	239,91	0,00
	114	19				0,00	0,00
21	114	20		B/2	U	766,28	0,00



**Fabbricati
Beni Patrimoniali**

Denominazione

APPARTAMENTO

Ubicazione

VIA FORNO D'ADDANTE N. 21

Descrizione

Appartamento ubicato nel centro storico di vecchissima costruzione (1890), si sviluppa su due livelli (1° e 2° piano) collegati fra di loro. Si presenta in buono stato di conservazione. Risulta accatastato in parte. L'appartamento è locato al sig. Narracc

Piano: 1-2 **Superficie:** 0 **Volume:** 302

SchedeUrbanistiche

Sup.Complessiva 100	Area Verde	Vol.Fuori Terra
Sup.Coperta	Area Parcheggio	Vol.Interrato
Sup.Utile	Altezza Massim	Numero Vani

Dati Economici

ValoreReale:	80.800,00	ValoreResiduo:	63.416,65
ValoreCapitale:	86.403,78	QuotaAmm:	2.592,12
Canone:	0		

Manutenzioni Straordinarie

TipolIntervento	Data	Valore
manutenzione	01/01/2011	2.849,23

Dati Catastali

Fg.	Part.	Sub.	Qualità	Cat.	Classe	Rendita	Reddito
21	316	2		A/4	3	82,63	0,00

10

**Fabbricati
Beni Patrimoniali**

Denominazione

LOCALE DEPOSITO

Ubicazione

VIA FORNO D'ADDANTE N. 3

Descrizione

Immobile ubicato nel centro storico adibito a deposito. Di vecchissima costruzione (1800 circa), costruito in pietra, in buono stato di conservazione. Risulta accatastato. Confina con via forno d'Addante, restanti lati in aderenza. Urbanisticamente è centr

Piano: T Superficie: 0 Volume: 106

Schede Urbanistiche

Sup.Complessiva	34	Area Verde	Vol.Fuori Terra
Sup.Coperta		Area Parcheggio	Vol.Interrato
Sup.Utile		Altezza Massim	Numero Vani

Dati Economici

Valore Reale:	23.460,00	Valore Residuo:	20.131,50
Valore Capitale:	27.109,00	Quota Amm:	813,27
Canone:	0		

Manutenzioni Straordinarie

Tipologia Intervento	Data	Valore
manutenzione	01/01/2011	2.849,23

Dati Catastali

Fg.	Part.	Sub.	Qualità	Cat.	Classe	Rendita	Reddito
21	311	3		C/2	5	125,19	0,00
	312	3				0,00	0,00

12

**Fabbricati
Beni Patrimoniali**

Denominazione

EX MATTATOIO - EX CANILE

Ubicazione

LARGO POZZI N. 15

Descrizione

Immobile costruito all'incirca nel 1900, tutto in pietra, era adibito a mattatoio e nell'area attigua c'era il canile comunale, attualmente la struttura non ha un uso specifico, viene usato come deposito ed ospita l'associazione "ANPAS". Si presenta in b

Piano: T Superficie: 0 Volume: 2889

Schede Urbanistiche

Sup.Complessiva	590	Area Verde	Vol.Fuori Terra
Sup.Coperta		Area Parcheggio	Vol.Interrato
Sup.Utile		Altezza Massim	Numero Vani

Dati Economici

Valore Reale:	427.160,00	Valore Residuo:	331.272,87
Valore Capitale:	453.330,10	Quota Amm:	13.599,91
Canone:	0		

Manutenzioni Straordinarie

Tipologia Intervento	Data	Valore
manutenzione ordinaria	23/01/2009	7.659,54
Climatizzazione ambulatorio veterinario	19/08/2009	540,00
manutenzione	01/01/2011	2.849,23

Dati Catastali

Fg.	Part.	Sub.	Qualità	Cat.	Classe	Rendita	Reddito
21	1246			D/8		3.615,20	0,00
21	2175		INCOLT STER			0,00	0,00

13

**Fabbricati
Beni Patrimoniali**

Denominazione

APPARTAMENTO IN LOCAZIONE (ERP)

Ubicazione

VIA SEDILE N. 5-7

Descrizione

Appartamento ubicato nel centro storico di vecchissima costruzione (1850), fa parte di un piccolo comprensorio, si sviluppa su un unico livello (1° piano). Si presenta in buono stato di conservazione recentemente ristrutturato. Risulta accatastato. L'appa

Piano: 1 Superficie: 0 Volume: 324

SchedeUrbanistiche

Sup.Complessiva 95	Area Verde	Vol.Fuori Terra
Sup.Coperta	Area Parcheggio	Vol.Interrato
Sup.Utile	Altezza Massim	Numero Vani

Dati Economici

ValoreReale:	76.760,00	ValoreResiduo:	60.480,80
ValoreCapitale:	82.382,01	QuotaAmm:	2.471,46
Canone:	0		

Manutenzioni Straordinarie

TipolIntervento	Data	Valore
Lavori di recupero	10/02/2009	146,01
manutenzione	01/01/2011	2.849,23

Dati Catastali

Fg.	Part.	Sub.	Qualità	Cat.	Classe	Rendita	Reddito
21	844	3		A/3	1	232,41	0,00
	862	4				0,00	0,00

17

**Fabbricati
Beni Patrimoniali**

Denominazione

APPARTAMENTO IN LOCAZIONE (ERP)

Ubicazione

VIA FORNO COMUNALE

Descrizione

Appartamento ubicato nel centro storico di vecchissima costruzione (1850), fa parte di un piccolo comprensorio, si sviluppa su un unico livello (1° piano). Si presenta in buono stato di conservazione recentemente ristrutturato. Risulta accatastato. L'appa

Piano: 1 Superficie: 0 Volume: 366

SchedeUrbanistiche

Sup.Complessiva	95	Area Verde	Vol.Fuori Terra
Sup.Coperta		Area Parcheggio	Vol.Interrato
Sup.Utile		Altezza Massim	Numero Vani

Dati Economici

ValoreReale:	76.760,00	ValoreResiduo:	60.366,95
ValoreCapitale:	82.226,05	QuotaAmm:	2.466,78
Canone:	0		

Manutenzioni Straordinarie

TipolIntervento	Data	Valore
manutenzione	01/01/2011	2.849,23

Dati Catastali

Fg.	Part.	Sub.	Qualità	Cat.	Classe	Rendita	Reddito
21	844	6		A/3	1	232,41	0,00
	862	7				0,00	0,00

18

**Fabbricati
Beni Patrimoniali**

Denominazione

APPARTAMENTO IN LOCAZIONE (ERP)

Ubicazione

VIA S. CHIARA

Descrizione

Appartamento ubicato nel centro storico di vecchissima costruzione (1850), fa parte di un piccolo comprensorio, si sviluppa su un unico livello (piano terra). Si presenta in discreto stato di conservazione, in ristrutturazione. Risulta accatastato. L'appa

Piano: T Superficie: 0 Volume: 437

SchedeUrbanistiche

Sup.Complessiva 220	Area Verde	Vol.Fuori Terra
Sup.Coperta	Area Parcheggio	Vol.Interrato
Sup.Utile	Altezza Massim	Numero Vani

Dati Economici

ValoreReale:	177.760,00	ValoreResiduo:	136.610,45
ValoreCapitale:	186.669,23	QuotaAmm:	5.600,08
Canone:	0		

Manutenzioni Straordinarie

TipolIntervento	Data	Valore
manutenzione	01/01/2011	2.849,23

Dati Catastali

Fg.	Part.	Sub.	Qualità	Cat.	Classe	Rendita	Reddito
21	600					0,00	0,00

19

**Fabbricati
Beni Patrimoniali**

Denominazione

APPARTAMENTO IN LOCAZIONE (ERP)

Ubicazione

VIA S. CHIARA

Descrizione

Appartamento ubicato nel centro storico di vecchissima costruzione (1850), fa parte di un piccolo comprensorio, si sviluppa su un unico livello (1° piano). Si presenta in buono stato di conservazione, di recente ristrutturazione. Risulta accatastato. L'ap

Piano: 1 Superficie: 0 Volume: 439

SchedeUrbanistiche

Sup.Complessiva 119	Area Verde	Vol.Fuori Terra
Sup.Coperta	Area Parcheggio	Vol.Interrato
Sup.Utile	Altezza Massim	Numero Vani

Dati Economici

ValoreReale:	96.152,00	ValoreResiduo:	75.005,67
ValoreCapitale:	102.279,14	QuotaAmm:	3.068,38
Canone:	0		

Manutenzioni Straordinarie

TipolIntervento	Data	Valore
manutenzione	01/01/2011	2.849,23

Dati Catastali

Fg.	Part.	Sub.	Qualità	Cat.	Classe	Rendita	Reddito
21	600					0,00	0,00

21

**Fabbricati
Beni Patrimoniali**

Denominazione

APPARTAMENTO IN LOCAZIONE (ERP)

Ubicazione

VIA S. CHIARA

Descrizione

Appartamento ubicato nel centro storico di vecchissima costruzione (1850), fa parte di un piccolo comprensorio, si sviluppa su un unico livello (2° piano). Si presenta in buono stato di conservazione, di recente ristrutturazione. Risulta accatastato. L'ap

Piano: 2 Superficie: 0 Volume: 0

SchedeUrbanistiche

Sup.Complessiva 111	Area Verde	Vol.Fuori Terra
Sup.Coperta	Area Parcheggio	Vol.Interrato
Sup.Utile	Altezza Massim	Numero Vani

Dati Economici

ValoreReale:	89.688,00	ValoreResiduo:	70.126,08
ValoreCapitale:	95.594,78	QuotaAmm:	2.867,85
Canone:	0		

Manutenzioni Straordinarie

TipolIntervento	Data	Valore
manutenzione	01/01/2011	2.849,23

Dati Catastali

Fg.	Part.	Sub.	Qualità	Cat.	Classe	Rendita	Reddito
21	600					0,00	0,00

22

**Fabbricati
Beni Patrimoniali**

Denominazione

APPARTAMENTO IN LOCAZIONE (ERP)

Ubicazione

VIA S. CHIARA

Descrizione

Appartamento ubicato nel centro storico di vecchissima costruzione (1850), fa parte di un piccolo comprensorio, si sviluppa su un unico livello (2° piano). Si presenta in buono stato di conservazione, di recente ristrutturazione. Risulta accatastato. L'ap

Piano: 2 Superficie: 0 Volume: 0

SchedeUrbanistiche

Sup.Complessiva 130	Area Verde	Vol.Fuori Terra
Sup.Coperta	Area Parcheggio	Vol.Interrato
Sup.Utile	Altezza Massim	Numero Vani

Dati Economici

ValoreReale:	105.040,00	ValoreResiduo:	81.715,10
ValoreCapitale:	111.470,14	QuotaAmm:	3.344,11
Canone:	0		

Manutenzioni Straordinarie

TipolIntervento	Data	Valore
manutenzione	01/01/2011	2.849,23

Dati Catastali

Fg.	Part.	Sub.	Qualità	Cat.	Classe	Rendita	Reddito
21	600					0,00	0,00

23

**Fabbricati
Beni Patrimoniali**

Denominazione

APPARTAMENTO IN LOCAZIONE (ERP)

Ubicazione

VIA S. CHIARA

Descrizione

Appartamento ubicato nel centro storico di vecchissima costruzione (1850), fa parte di un piccolo comprensorio, si sviluppa su un unico livello (2° piano). Si presenta in buono stato di conservazione, di recente ristrutturazione. Risulta accatastato. L'ap

Piano: 2 Superficie: 0 Volume: 0

SchedeUrbanistiche

Sup.Complessiva 113	Area Verde	Vol.Fuori Terra
Sup.Coperta	Area Parcheggio	Vol.Interrato
Sup.Utile	Altezza Massim	Numero Vani

Dati Economici

ValoreReale:	91.304,00	ValoreResiduo:	71.345,99
ValoreCapitale:	97.265,87	QuotaAmm:	2.917,98
Canone:	0		

Manutenzioni Straordinarie

TipolIntervento	Data	Valore
manutenzione	01/01/2011	2.849,23

Dati Catastali

Fg.	Part.	Sub.	Qualità	Cat.	Classe	Rendita	Reddito
21	600					0,00	0,00

24

**Fabbricati
Beni Patrimoniali**

Denominazione

EX CINEMA

Ubicazione

VIA CAV. DI VITTORIO VENETO N. 13

Descrizione

Immobile costruito all'incirca nel 1950 in c.a. e muratura, destinato una sala cinematografica. Il cinema si sviluppa tutto a piano terra, al primo piano c'è una abitazione. Attualmente non viene usato ed è in stato di abbandono. Per ineseguita voltura in

Piano: T-1 **Superficie:** 1200 **Volume:** 0

SchedeUrbanistiche

Sup.Complessiva 1200	Area Verde	Vol.Fuori Terra
Sup.Coperta	Area Parcheggio	Vol.Interrato
Sup.Utile	Altezza Massim	Numero Vani

Dati Economici

ValoreReale: 598.126,00	ValoreResiduo: 564.057,30
ValoreCapitale: 772.212,87	QuotaAmm: 23.166,39
Canone: 0	

Manutenzioni Straordinarie

TipolIntervento	Data	Valore
manutenzione	01/01/2011	2.849,23

Dati Catastali

Fg.	Part.	Sub.	Qualità	Cat.	Classe	Rendita	Reddito
21	2039	1				0,00	0,00
21	2039	2				0,00	0,00
21	2039	3		A/3	4	681,72	0,00
21	2941		VIGNETO			0,00	0,00

25

**Fabbricati
Beni Patrimoniali**

Denominazione

NUOVO OSPEDALE (AL RUSTICO)

Ubicazione

VIA CONVERSANO

Descrizione

Questa struttura, progettata per ospitare l'ospedale, è stata costruita nel 1975, non è stata mai finita, infatti oggi si presenta al rustico, tranne una piccolissima parte a piano terra che ospita la guardia medica. La struttura è in c.a. e laterizi ed è

Piano: **Superficie:** 8615 **Volume:** 0

Schede Urbanistiche

Sup.Complessiva 8615	Area Verde	Vol.Fuori Terra
Sup.Coperta	Area Parcheggio	Vol.Interrato
Sup.Utile	Altezza Massim	Numero Vani

Dati Economici

Valore Reale: 0,00	Valore Residuo: 2.950.631,18
Valore Capitale: 120.978,50	Quota Amm: 103.163,15
Canone: 0	

Manutenzioni Straordinarie

Tipologia Intervento	Data	Valore
manutenzione	01/01/2011	2.849,23

Dati Catastali

Fg.	Part.	Sub.	Qualità	Cat.	Classe	Rendita	Reddito
16	901		MANDORLET			0,00	0,00
16	902		MANDORLET			0,00	0,00